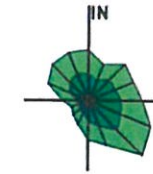
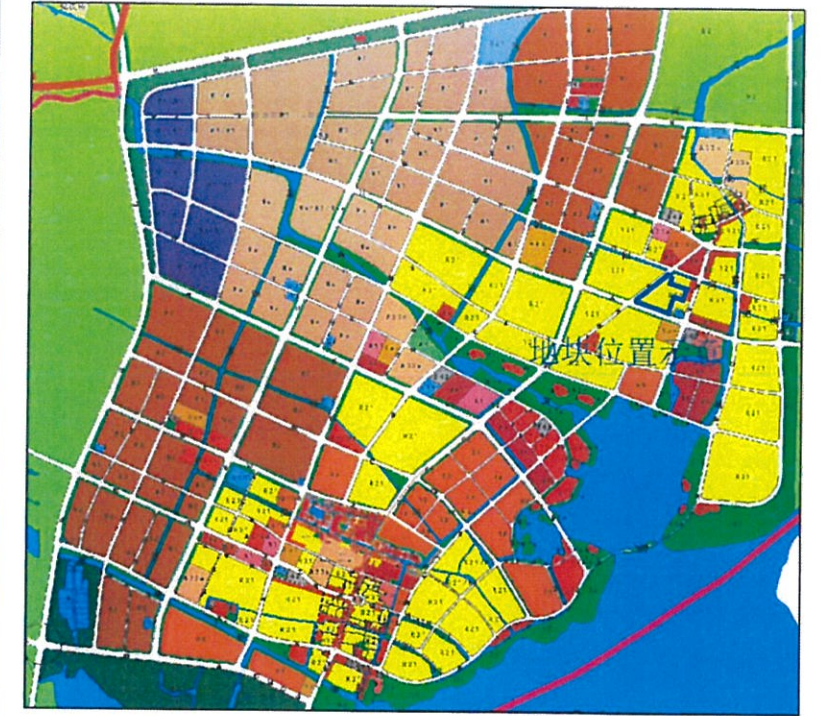


地块区位图

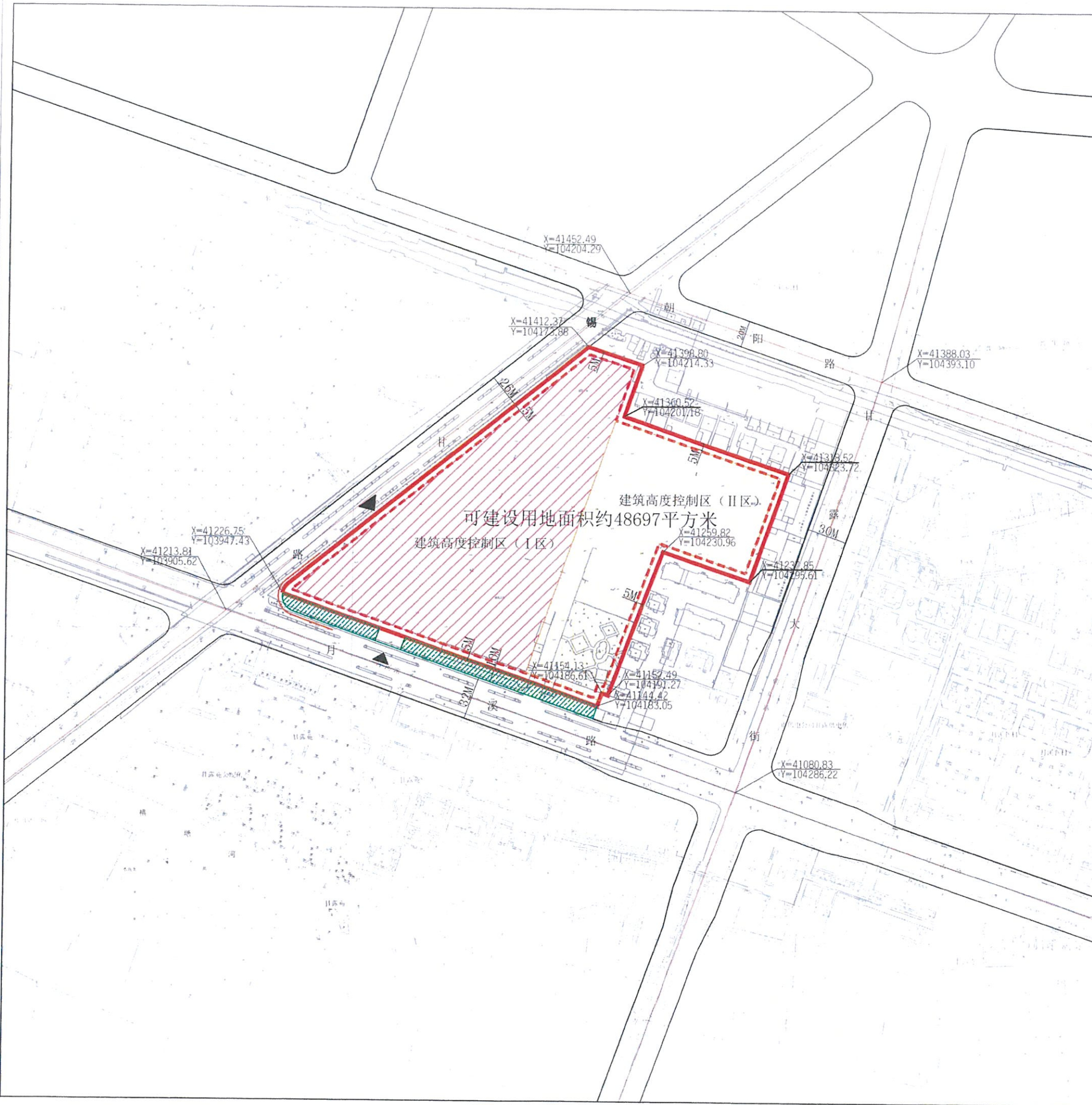


说明：  
本地块一年内未签订国有土地使用权出让合同的，地块规划图自行失效。



图例

- |                |            |
|----------------|------------|
| 道路红线及中心线       | 高压线及高压控制走廊 |
| 可建设用地范围线       | 轨道交通控制线    |
| 建筑控制线          | 文物保护单位     |
| 高层建筑控制线        | 现状保留建筑     |
| 地下空间控制线        | 绿地范围       |
| 禁止机动车出入口控制线    | 尺寸标注       |
| 机动车开口方向        | 坐标标注       |
| 建筑高度控制区 (I 区)  |            |
| 建筑高度控制区 (II 区) |            |



无锡市自然资源和规划局地块规划图

地块位置	月溪苑-月溪路-锡甘路-空地		
地块名称	锡甘路东、月溪路北地块	地块编号	XDG-2020-38号
所属行政区	锡山区	日期	2020年5月